COMUNE DI SALERNO
SPORTELLO UNICO EDILIZIA

VARIANTE AL PIANO URBANISTICO ATTUATIVO (PUA)

Comparto CR 11. PUA approvato con Delibera di Giunta Comunale n. 719
del 22/8/2011. Decreto Sindacale n. 10 del 26/8/2011, pubblicato sul BURC
n. 59 del 12/9/2011. Entrato in vigore il 13/9/2011

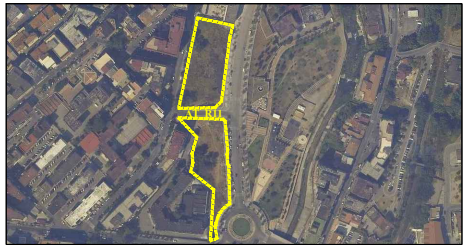

LOCALITA' via Lungoirno - via Galliano

TAV.N.	ELABORATO: LOTTO B	**scala**
P4.1	PIANTE EDIFICI B1 e B2	**1:200**

SOGGETTI ATTUATORI
Consorzio CR 11
via F. Conforti 10 - Salerno

I Progettisti
studio centola&associati *ing. giuseppe de pascale*

am	DATA: novembre 2014	DIS./FILE:
INDICE REVISIONE		

elaborato generato con software originali e certificati
AutoCAD Architecture 2010 full s.n. 391-09030915
Autodesk 3ds Max Design 2010 s.n. 391-04221792
Microsoft Office s.b.e. product key: RX.BY-PTQQW-8JMWM-XCGK3-V77JD
Photoshop Elements 2.0 s.n. 1057-4424-8914-2456-9891-3787

studiodepascale
via arce, n°10 - 84125 salerno
tel.: 089 252469 fax: 089 2022019 email: studio.depascale@tin.it
architetturaingegneriaurbanistica

CENTOLA & ASSOCIATI
Web Site: www.centola.info
E-mail: info@centolaassociati.com
84121 SALERNO - via A. Sabatini n° 6 - tel. 089 237113 - fax. 089 2754357

IL COMMITTENTE, CON LA SOTTOSCRIZIONE DELL'ELABORATO, ACCETTA E CONDIVIDE INCONDIZIONATAMENTE TUTTE LE SCELTE PROGETTUALI, I MATERIALI, I COLORI E QUANTO ALTRO INERENTE IL PROGETTO DELL'OPERA PER CUI HA AFFIDATO L'INCARICO. OGNI MODIFICA AL PROGETTO NON AUTORIZZATA IN FORMA SCRITTA DAL PROGETTISTA COSTITUISCE VIOLAZIONE DEL RAPPORTO CONTRATTUALE CON OGNI CONSEGUENZA DI LEGGE

© A norma di legge il presente elaborato non potrà essere riprodotto né consegnato a terzi
per usi diversi da quelli di destinazione senza l'autorizzazione scritta del titolare dello studio

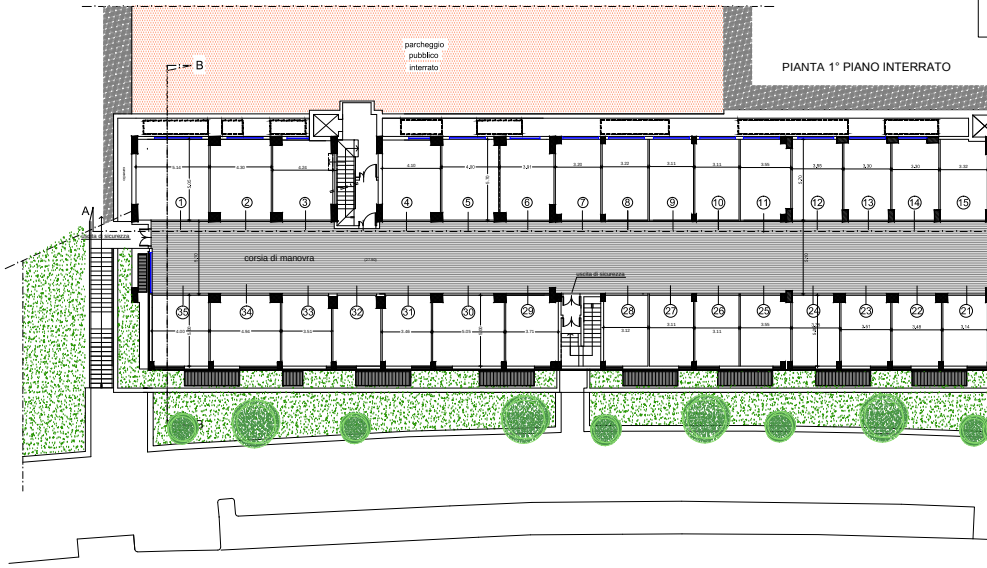
parcheggio pubblico interrato
B
PIANTA 1° PIANO INTERRATO
A
corsia di manovra
corsia di sicurezza
① ② ③ ④ ⑤ ⑥ ⑦ ⑧ ⑨ ⑩ ⑪ ⑫ ⑬ ⑭ ⑮
㉟ ㉞ ㉝ ㉜ ㉛ ㉚ ㉙ ㉘ ㉗ ㉖ ㉕ ㉔ ㉓ ㉒ ㉑

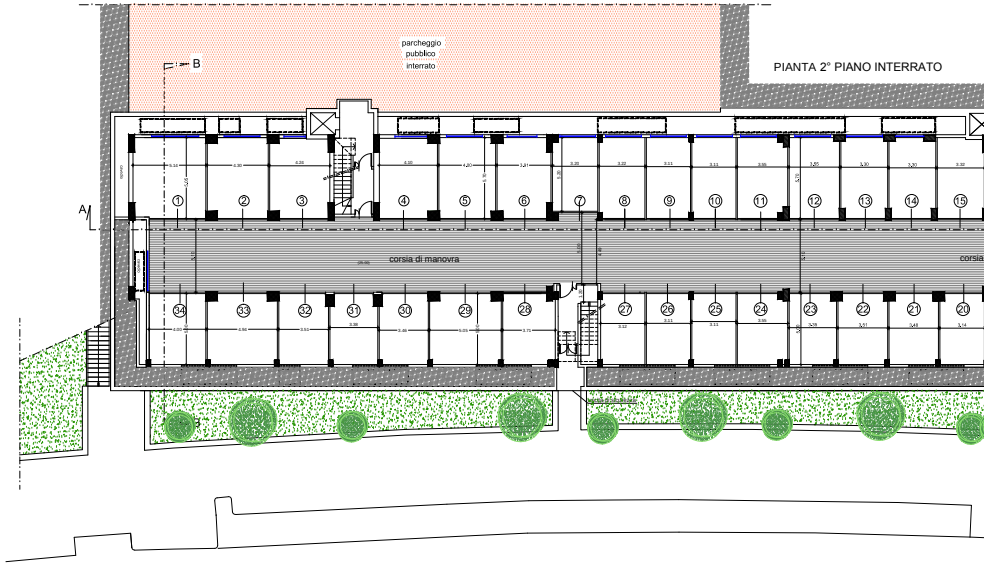
parcheggio pubblico interrato
B
PIANTA 2° PIANO INTERRATO
A
corsia di manovra
corsia
① ② ③ ④ ⑤ ⑥ ⑦ ⑧ ⑨ ⑩ ⑪ ⑫ ⑬ ⑭ ⑮
㉞ ㉝ ㉜ ㉛ ㉚ ㉙ ㉘ ㉗ ㉖ ㉕ ㉔ ㉓ ㉒ ㉑ ⑳

LEGENDA

▨	terreno
▭	proiezione bocche di lupo per aereazione

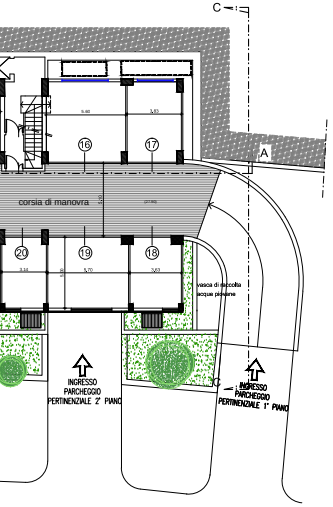

C
A
corsia di manovra
16
17
18
19
20
vasca di raccolta acque piovane
INGRESSO PARCHEGGIO PERTINENZIALE 2° PIANO
INGRESSO PARCHEGGIO PERTINENZIALE 1° PIANO

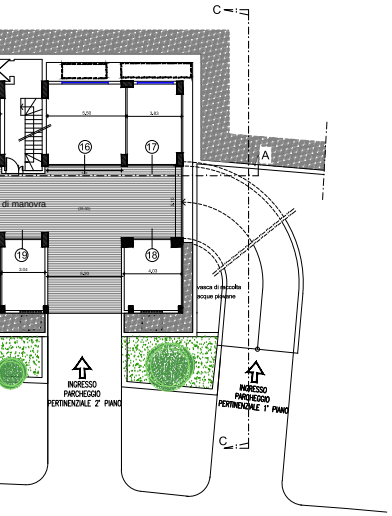

C
A
di manovra
16
17
18
19
vasca di raccolta acque piovane
INGRESSO PARCHEGGIO PERTINENZIALE 2° PIANO
INGRESSO PARCHEGGIO PERTINENZIALE 1° PIANO

LEGENDA

▭	sagoma planovolumetrico di massimo ingombro piano terra
▭	sagoma planovolumetrico di massimo ingombro

PIANTA PIANO TERRA

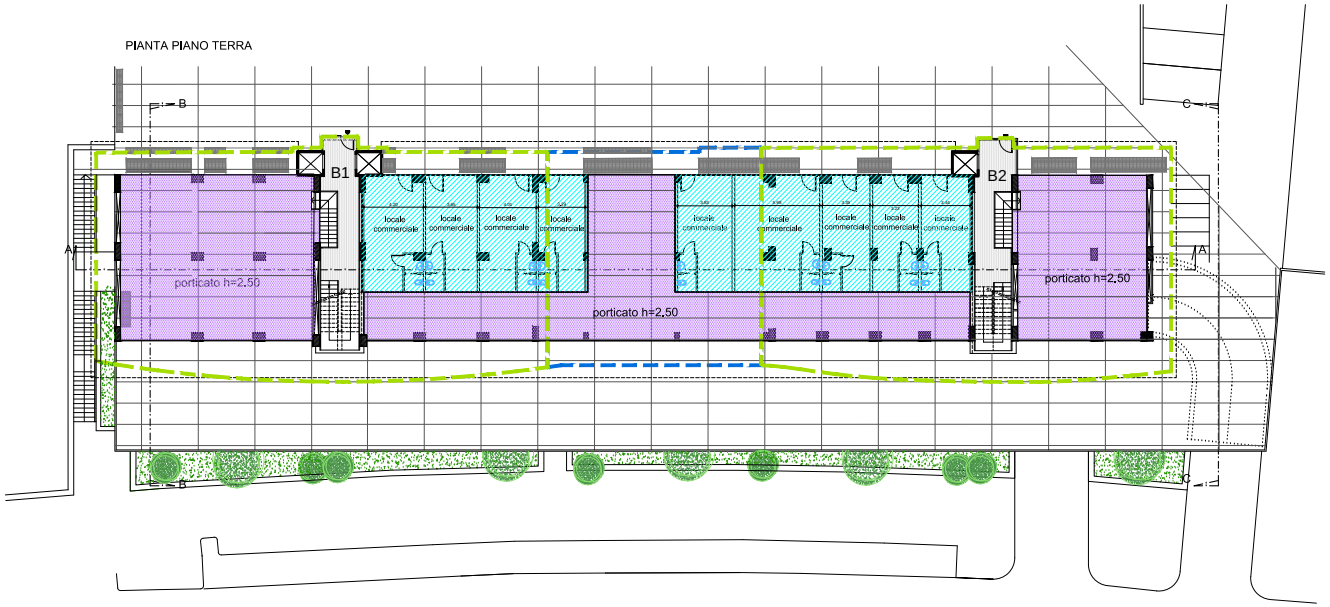

B
C
A
B1
B2
locale commerciale
porticato h=2,50

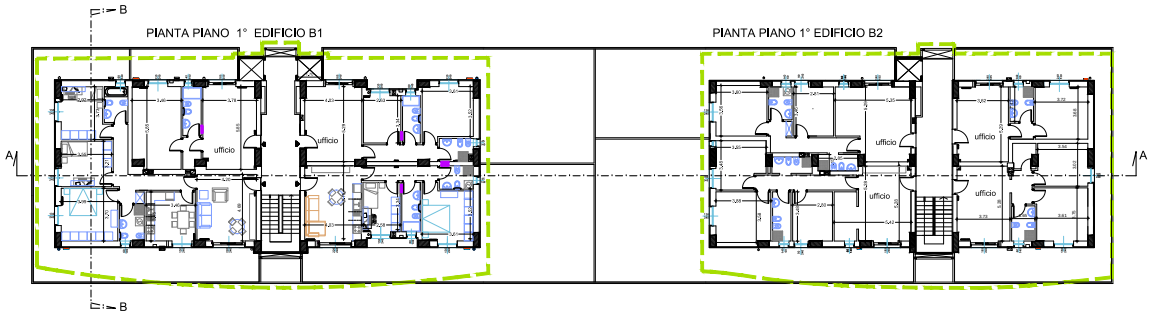
PIANTA PIANO 1° EDIFICIO B1

PIANTA PIANO 1° EDIFICIO B2

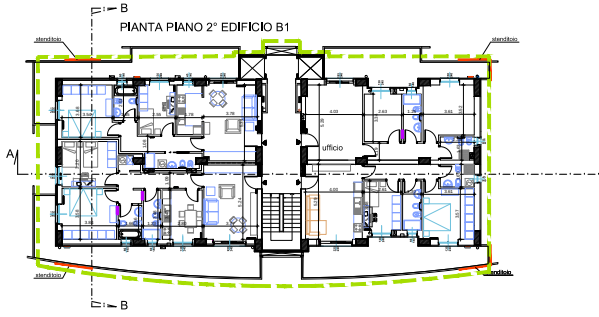
PIANTA PIANO 2° EDIFICIO B1

B
A
stenditoio
ufficio

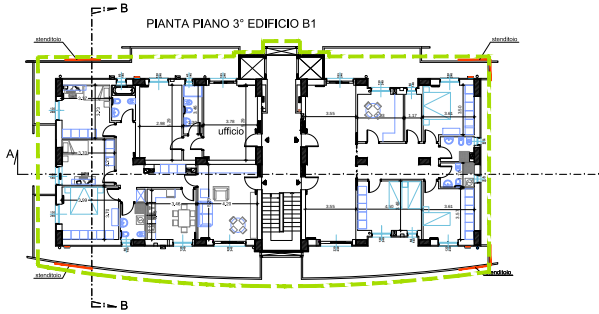
PIANTA PIANO 3° EDIFICIO B1

B
A
stenditoio
ufficio

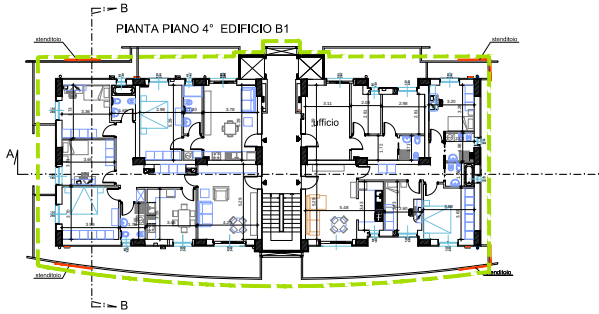
PIANTA PIANO 4° EDIFICIO B1

B
A
stenditoio
ufficio

PIANTA PIANO 2° EDIFICIO B2

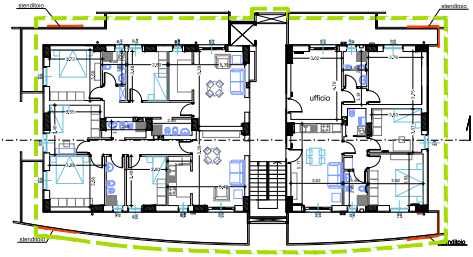
stenditoio
ufficio
A

PIANTA PIANO 3° EDIFICIO B2

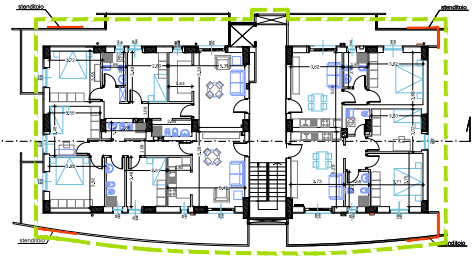
stenditoio
A

PIANTA PIANO 4° EDIFICIO B2

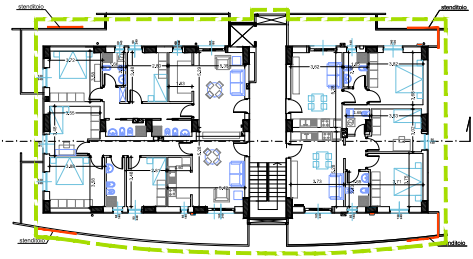
stenditoio
A

PIANTA PIANO 5° EDIFICIO B1

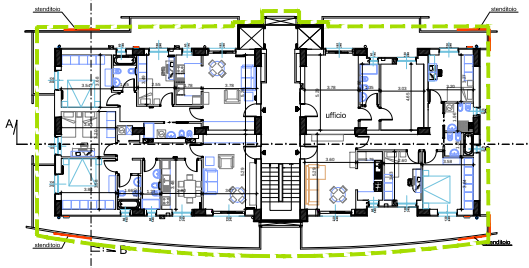
stenditoio
ufficio
A
B

PIANTA PIANO 6° EDIFICIO B1

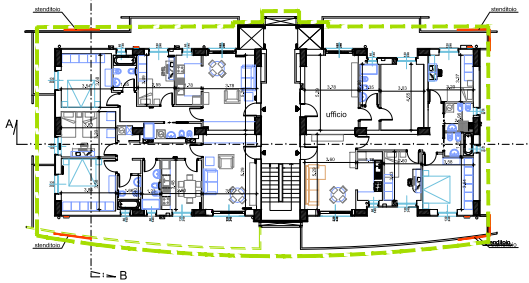
stenditoio
ufficio
A
B

PIANTA PIANO 7° EDIFICIO B1

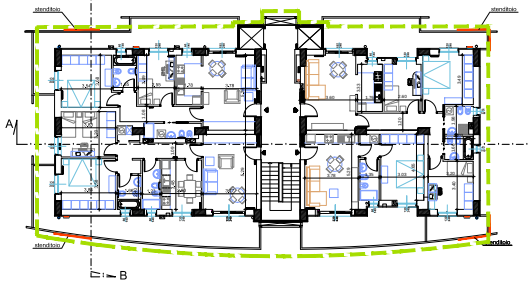
stenditoio
A
B

PIANTA PIANO 5° EDIFICIO B2

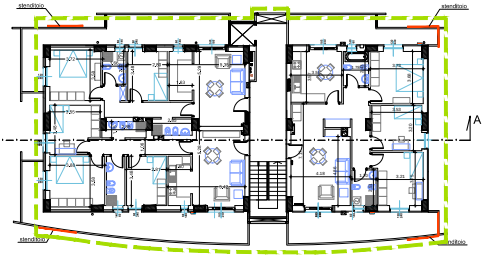
stenditoio
A

PIANTA PIANO 6° EDIFICIO B2

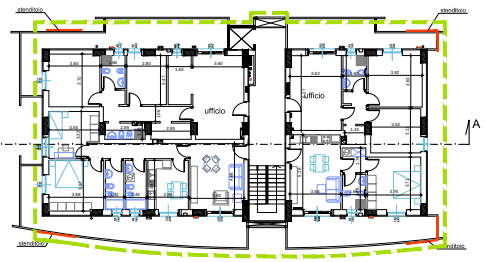
stenditoio
ufficio
ufficio
A

PIANTA PIANO 7° EDIFICIO B2

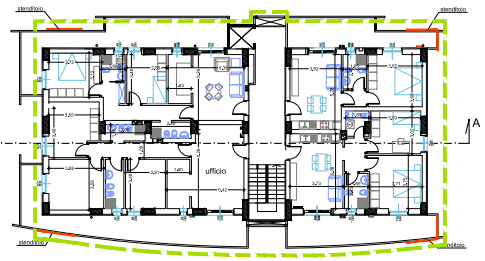
stenditoio
ufficio
A

PIANTA PIANO 8° EDIFICIO B1

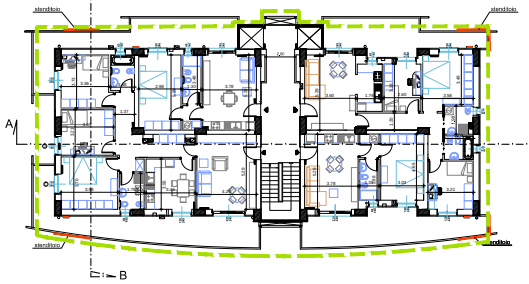
stenditoio
A
B

PIANTA PIANO LASTRICO SOLARE EDIFICIO B1

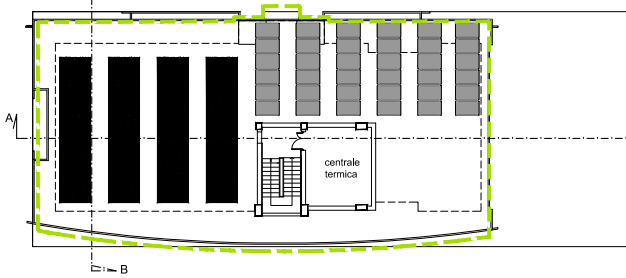
centrale
termica
A
B

PIANTA PIANO COPERTURA B1

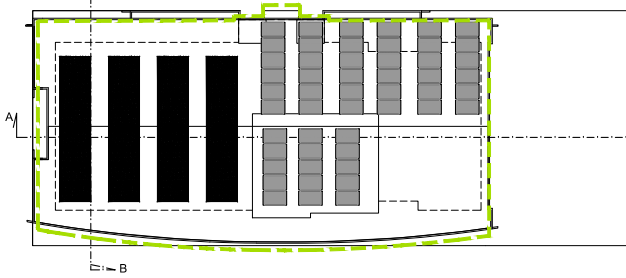

PIANTA PIANO 8° EDIFICIO B2

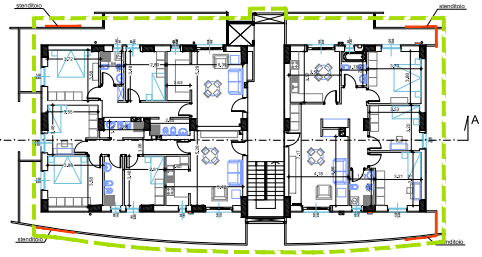
stenditoio
stenditoio
A
stenditoio
stenditoio

PIANTA PIANO LASTRICO SOLARE EDIFICIO B2

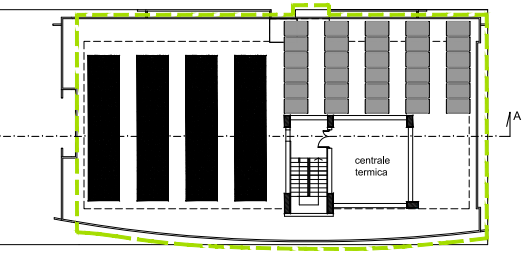
A
centrale
termica

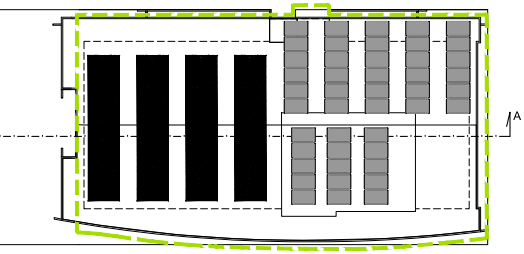PIANTA PIANO 8° EDIFICIO B2